



ΕΛΛΗΝΙΚΗ ΔΗΜΟΚΡΑΤΙΑ  
ΑΠΟΚΕΝΤΡΩΜΕΝΗ ΔΙΟΙΚΗΣΗ ΜΑΚΕΔΟΝΙΑΣ-ΘΡΑΚΗΣ  
ΓΕΝΙΚΗ Δ/ΝΣΗ ΔΑΣΩΝ & ΑΓΡΟΤΙΚΩΝ ΥΠΟΘΕΣΕΩΝ  
Δ/ΝΣΗ ΔΑΣΩΝ ΠΕΛΛΑΣ

Ταχ. Δ/ση : Διοικητήριο Έδεσσα  
Τηλέφωνο : 2381027620-22951  
Fax : 23810 27620 - 23810 22951  
Ηλ. ταχυδρομείο : [tdx-pel@damt.gov.gr](mailto:tdx-pel@damt.gov.gr)  
[mkodona@damt.gov.gr](mailto:mkodona@damt.gov.gr)

### ΑΝΑΡΤΗΣΗ ΔΑΣΙΚΟΥ ΧΑΡΤΗ

#### ΠΕ ΠΕΛΛΑΣ ΕΚΤΟΣ ΤΟΥ ΔΗΜΟΤΙΚΟΥ ΔΙΑΜΕΡΙΣΜΑΤΟΣ ΕΔΕΣΣΑΣ

Η ανάρτηση του δασικού χάρτη της ΠΕ Πέλλας, πραγματοποιείται ηλεκτρονικά στον ειδικό δικτυακό τόπο που ιδρύθηκε και λειτουργεί με την 143792/1794/3-8-2016 απόφαση του ΥΠΕΝ, στην ιστοσελίδα της ΕΚΧΑ (ΕΘΝΙΚΟ ΚΤΗΜΑΤΟΛΟΓΙΟ & ΧΑΡΤΟΓΡΑΦΗΣΗ ΑΕ).

Η ανάρτηση περιλαμβάνει το θεωρημένο δασικό χάρτη και τον ιστορικό ορθοφωτοχάρτη (έτους 1945).

Οι οριογραμμές των πολυγώνων, εν γένει *δασικού χαρακτήρα*, εμφανίζονται στο δασικό χάρτη με *συνεχή πράσινη γραμμή*, ενώ στον ιστορικό με *συνεχή κόκκινη γραμμή*.

Μέσω της ανάρτησης δίνονται επίσης και πληροφορίες της περιγραφικής βάσης δεδομένων, όπως η μορφή της έκτασης καθώς και επιπλέον πληροφορίες για τα θεματικά χαρακτηριστικά των πολυγώνων.

Οι κατηγορίες της μορφής των εκτάσεων εμφανίζονται στον πρόσφατο ορθοφωτοχάρτη, με ενδείξεις οι οποίες δημιουργούνται από το συνδυασμό της απεικόνισης των εκτάσεων στους ιστορικούς και πρόσφατους ορθοφωτοχάρτες, όπως φαίνονται παρακάτω :

-ΔΔ «Δασική» έκταση στους ορθοφωτοχάρτες έτους 1945 και «Δασική» έκταση στις πρόσφατες Α/Φ και τις αυτοψίες

-ΔΑ «Δασική» έκταση στους ορθοφωτοχάρτες έτους 1945 και «Άλλης μορφής» έκταση στις πρόσφατες Α/Φ και τις αυτοψίες

-ΑΔ «Άλλης μορφής» έκταση στους ορθοφωτοχάρτες έτους 1945 και «Δασική» έκταση στις πρόσφατες Α/Φ και τις αυτοψίες

-ΑΑ «Άλλης μορφής» έκταση στους ορθοφωτοχάρτες έτους 1945 και «Άλλης μορφής» έκταση στις πρόσφατες Α/Φ και τις αυτοψίες

-ΠΔ Τελεσίδικες Πράξεις χαρακτηρισμού του άρθρου 14 του Ν 998/79 , με τις οποίες η έκταση χαρακτηρίστηκε ως «Δασική»

-ΠΧ Τελεσίδικες Πράξεις χαρακτηρισμού του άρθρου 14 του Ν 998/79 , με τις οποίες η έκταση χαρακτηρίστηκε ως «Χορτολιβαδική»

-ΠΑ Τελεσίδικες Πράξεις χαρακτηρισμού του άρθρου 14 του Ν 998/79 , με τις οποίες η έκταση χαρακτηρίστηκε ως ΜΗ Δασική (Άλλης μορφής)

-ΑΝ ΑΝαδασωτέα έκταση με πράξη της αρμόδιας αρχής

-ΧΧ «Χορτολιβαδική» έκταση στους ορθοφωτοχάρτες έτους 1945 και «Χορτολιβαδική» έκταση στις πρόσφατες Α/Φ

-ΧΑ «Χορτολιβαδική» έκταση στους ορθοφωτοχάρτες έτους 1945 και «Άλλης μορφής» έκταση στις πρόσφατες Α/Φ

Με την ανάρτηση του δασικού χάρτη παρέχεται η δυνατότητα σε κάθε ενδιαφερόμενο , που έχει έννομο συμφέρον, άσκησης αντιρρήσεων επί της μορφής των εκτάσεων που έχουν αποτυπωθεί σε αυτόν.

Το έννομο συμφέρον θεμελιώνεται με την επίκληση είτε εμπράγματος δικαιώματος (πχ κυριότητα, πραγματική δουλεία επικαρπία) είτε ενοχικού δικαιώματος (πχ μίσθωση , προσύμφωνο). Και στις δύο περιπτώσεις , το έννομο συμφέρον αποδεικνύεται με δημόσια έγγραφα .

Η προθεσμία υποβολής αντιρρήσεων είναι **εκατόν πέντε (105) ημέρες** από την δημοσίευση της σχετικής ανακοίνωσης για την ανάρτηση του Δασικού Χάρτη στον Τύπο , η οποία αρχίζει την

**13<sup>η</sup> Νοεμβρίου,** ημέρα Δευτέρα

**Καταληκτική ημερομηνία** της παραπάνω προθεσμίας , είναι

**26 Φεβρουαρίου,** ημέρα Δευτέρα

Για τους **κατοικούντες ή διαμένοντες στην αλλοδαπή,** η παραπάνω προθεσμία παρατείνεται κατά είκοσι (20 ) ημέρες, συνεπώς η καταληκτική ημερομηνία της προθεσμίας υποβολής αντιρρήσεων είναι η **19<sup>η</sup> Μαρτίου 2018,** ημέρα Δευτέρα .

Η υποβολή των αντιρρήσεων κατά του περιεχομένου του αναρτηθέντος Δασικού Χάρτη αφορά αποκλειστικά στον **χαρακτήρα** κάποιας

εμφανιζόμενης στο χάρτη έκτασης και όχι στο ιδιοκτησιακό καθεστώς της.

Κάθε αντίρρηση υποβάλλεται για το σύνολο ή μέρος των εκτάσεων δασικού ή χορτολιβαδικού χαρακτήρα , που περιλαμβάνονται εντός του γεωτεμαχίου, επί του οποίου ο ενδιαφερόμενος επικαλείται έννομο συμφέρον.

Ο ενδιαφερόμενος οριοθετεί το γεωτεμάχιο του με τη χρήση συντεταγμένων τοπογραφικού (σε ΕΓΣΑ 87) ή με τη χρήση του ΚΑΕΚ ή ακόμη και γραφικά με τη χρήση των εργαλείων που υπάρχουν στην εφαρμογή. Σε κάθε περίπτωση οριοθετείται το γεωτεμάχιο στο σύνολό του ενώ οι εκτάσεις δασικού ή χορτολιβαδικού χαρακτήρα υπολογίζονται αυτόματα από την εφαρμογή.

Για την υποβολή αντιρρήσεων, καταβάλλεται ειδικό τέλος , το ύψος του οποίου υπολογίζεται αυτόματα από την εφαρμογή , βάση του εμβαδού για το οποίο υποβάλλεται η αντίρρηση και έχει ως εξής:

α) Για εμβαδόν έκτασης έως και 100 τ.μ. των περιπτώσεων της παρ. 3 του άρθρου 2β του Ν. 2308/1995, όπως ισχύει, δέκα (10) ευρώ.

β) Για εμβαδόν έκτασης, έως και 1.000 τ.μ., εξαιρουμένων των περιπτώσεων του ως άνω σημείου α), σαράντα (40) ευρώ.

γ) Για εμβαδόν έκτασης πάνω από 1.000 τ.μ. έως και 5.000 τ.μ., ενενήντα (90) ευρώ.

δ) Για εμβαδόν έκτασης πάνω από 5.000 τ.μ. έως και 10.000 τ.μ., εκατόν ογδόντα (180) ευρώ.

ε) Για εμβαδόν έκτασης πάνω από 10.000 τ.μ. έως και 20.000 τ.μ., τριακόσια πενήντα (350) ευρώ.

στ) Για εμβαδόν έκτασης πάνω από 20.000 τ.μ. έως και 100.000 τ.μ., επτακόσια (700) ευρώ.

ζ) Για εμβαδόν έκτασης πάνω από 100.000 τ.μ. έως και 300.000 τ.μ., χίλια τετρακόσια (1.400) ευρώ.

η) Για εμβαδόν έκτασης μεγαλύτερης των 300.000 τ.μ. τρεις χιλιάδες τριακόσια (3.300) ευρώ.

Σημειώνεται ότι από την καταβολή του ειδικού τέλους άσκησης αντιρρήσεων εξαιρούνται:

α) Αντιρρήσεις που αφορούν περιοχές που έχουν συμπεριληφθεί στον Δασικό Χάρτη, λόγω μη αποτύπωσης του περιγράμματος της παρ. 2 περίπτωση Α' του άρθρου 23 του Ν. 3889/2010, όπως ισχύει, καθώς και οι εκτάσεις που εμπίπτουν στις περιπτώσεις της παρ. 3β του άρθρου 31 του Ν. 4280/2014, όπως ισχύει.

β) Αντιρρήσεις που αφορούν σε περιοχές που εμφανίζονται ως δασικές στη φωτοερμηνεία της παλαιότερης αεροφωτογράφισης, αλλά περιλαμβάνονται σε διανομές (κληροτεμάχια) του εποικισμού.

γ) Αντιρρήσεις που αφορούν περιοχές που εμφανίζονται ως χορτολιβαδικές ή βραχώδεις ή πετρώδεις είτε κατά την παλαιότερη είτε κατά την πρόσφατη αεροφωτογράφιση, αλλά περιλαμβάνονται σε περιοχές του εποικισμού.

δ) Αντιρρήσεις που αφορούν περιοχές για τις οποίες έχουν εκδοθεί τελεσίδικες πράξεις χαρακτηρισμού κατά τη διαδικασία του άρθρου 14 Ν. 998/1979, οι οποίες δεν απεικονίζονται στους αναρτημένους Δασικούς Χάρτες.

ε) Αντιρρήσεις κατά το τμήμα που αφορούν σε εκκρεμείς αιτήσεις και υποθέσεις στη διαδικασία του άρθρου 14 Ν. 998/1979 (άρθρο 28 παρ. 18.α Ν. 2664/1998 όπως ισχύει).

Η πληρωμή του τέλους μπορεί να γίνει με τους ακόλουθους τρόπους:

- με πιστωτική κάρτα (mastercard ή visa)
- με μετρητά στις τράπεζες (σχετικές οδηγίες θα βρείτε στην ειδική εφαρμογή)

Στις περιπτώσεις κατά τις οποίες, ο ενδιαφερόμενος προτίθεται να προβεί σε αμφισβήτηση περισσότερων από μία αυτοτελών εκτάσεων, συμπληρώνει και υποβάλλει τόσα ειδικά έντυπα αντιρρήσεων, όσες και οι εκτάσεις των οποίων αμφισβητείται ο χαρακτήρας και καταβάλλει το αναλογούν ειδικό τέλος για κάθε μία από τις εκτάσεις αυτές.

## Διαδικασία υποβολής αντιρρήσεων

Οι αντιρρήσεις υποβάλλονται αποκλειστικά και μόνο ηλεκτρονικά μέσω της ειδικής διαδικτυακής εφαρμογής που είναι διαθέσιμη στην ιστοσελίδα της ΕΚΧΑ Α.Ε.

( <http://www.ktimatologio.gr/Pages/Default.aspx> ) / Δασικοί Χάρτες & Περιβάλλον / Ανάρτηση Δασικών Χαρτών

The screenshot shows the website interface for ΕΚΧΑ Α.Ε. The page title is "ΕΚΧΑ Α.Ε." and the URL is "www.ktimatologio.gr/Pages/Default.aspx". The date and time displayed are "11:33 Παρασκευή, 20 Ιανουαρίου 2017". The language is set to "Ελληνικά".

The main navigation menu on the left includes the following items:

- Αρχική
- Σχετικά με εμάς
- Κτηματολόγιο σε λειτουργία
- Κτηματογράφηση
- Κέντρο Τύπου
- Έργα υποδομής
- Δασικοί Χάρτες & Φ. Περιβάλλον** (circled in red)
- Ελληνες εξωτερικού
- Εξυπηρέτηση πολιτών
- Συχνές ερωτήσεις FAQ
- Παρουσιάσεις
- Χρήσιμοι σύνδεσμοι
- Επικοινωνία

The main content area features a search bar and a "ΚΤΗΜΑΤΟΛΟΓΙΟ ΗΛΕΚΤΡΟΝΙΚΕΣ ΥΠΗΡΕΣΙΕΣ" banner with a "ΕΞΟΔΟΣ" button. Below the banner, there is a news article titled "Ξεκινάει η συλλογή δηλώσεων ιδιοκτησίας στους Δήμους Βέλου-Βόχας και Σικωινίων της Π.Ε. Κορινθίας" dated 17/01/2017. The article text states: "Ξεκινάει την Τρίτη 17 Ιανουαρίου 2017 η συλλογή δηλώσεων ιδιοκτησίας, σύμφωνα με την απόφαση του Δ.Σ. της ΕΚΧΑ Α.Ε (717/2 /5-1-2017) με την οποία καλούνται όσοι έχουν δικαίωμα επί των ακινήτων που βρίσκονται εντός των ορίων των Προκαταδιστριακών Δήμων/Κοινοτήτων των Καλλικρατικών Βέλου-Βόχας και Σικωινίων της Περιφερειακής Ενότητας Κορινθίας της Περιφέρειας Πελοποννήσου, να υποβάλουν δήλωση της ακίνητης περιουσίας τους στο Γραφείο Κτηματογράφησης της περιοχής που βρίσκεται το ακίνητό τους ή και ηλεκτρονικά μέσω της ιστοσελίδας [www.ktimatologio.gr](http://www.ktimatologio.gr)".

On the right side, there are sections for "Νέα - Ανακοινώσεις" and "Προκηρύξεις Διαγωνισμών - Διαβουλεύσεις - Συμβάσεις". The "Νέα - Ανακοινώσεις" section includes: "13/01/2017 Τελευταία παράταση υποβολής δηλώσεων για Σάνθη - Σέρρες", "29/12/2016 Παράταση προθεσμίας υποβολής δηλώσεων ιδιοκτησίας σε περιοχές των Δήμων Θερμαϊκού και Θέρμης της Π.Ε. Θεσσαλονίκης", and "19/12/2016 Ανακοίνωση - Εξέλιξη διαγωνισμού ΚΤΙΜΑ-16". The "Προκηρύξεις Διαγωνισμών - Διαβουλεύσεις - Συμβάσεις" section includes: "19/01/2017 Παράταση προθεσμίας υποβολής προσφορών του διαγωνισμού για την «Παροχή Υπηρεσιών Τεχνικής Υποστήριξης & Συντήρησης Υποδομής Κέντρου Δεδομένων (DC) και Κέντρου Δεδομένων Ανάκαμψης από Καταστροφή (DRC) ΕΚΧΑ Α.Ε.»" and "29/12/2016 Προκήρυξη διαγωνισμού για την «Ανάθεση υπηρεσιών επιδιόρθωσης βλαβών, συντήρησης και τεχνικής υποστήριξης του Ελληνικού Συστήματος Εντοπισμού ΗΕΡΟΣ»".

The bottom of the page shows a Windows taskbar with the system clock at 11:52 pm and the language set to EL.

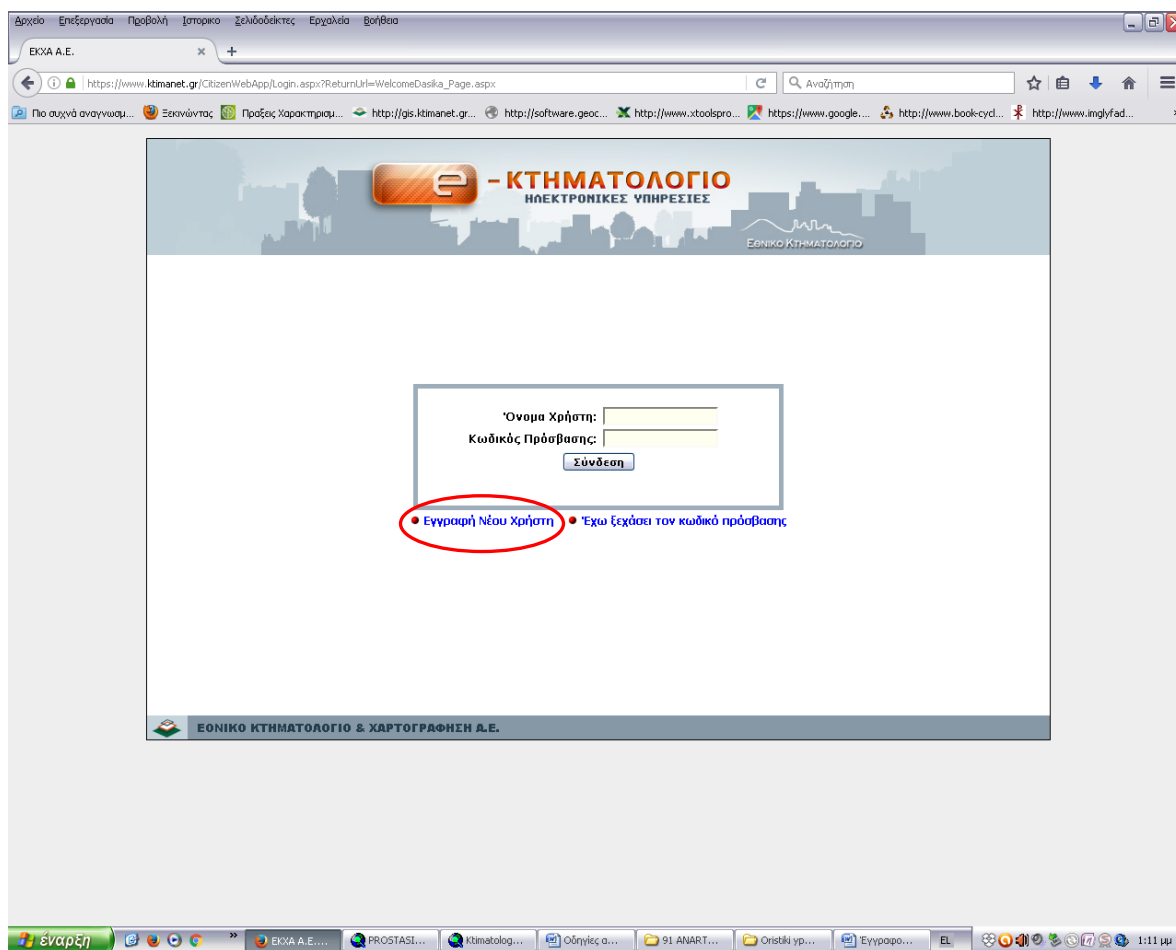
Η απ'ευθείας στις ΗΛΕΚΤΡΟΝΙΚΕΣ ΥΠΗΡΕΣΙΕΣ e-ΚΤΗΜΑΤΟΛΟΓΙΟ/ Υποβολή Αντιρρήσεων , κάνοντας απλά είσοδο.

The screenshot shows the website interface for KTIMANET. The browser address bar displays the URL [https://www.ktimanet.gr/CitizenWebApp/Entrance\\_Page.aspx](https://www.ktimanet.gr/CitizenWebApp/Entrance_Page.aspx). The page content is organized into several sections:

- Κτηματολόγιο σε Λειτουργία**
  - Συνεδριάσεις επιτροπών ενστάσεων
  - Τελικά στοιχεία κτημ/σης - Αρχικές εγγραφές
  - Υπολογισμός τελών και δικαιωμάτων
- Δασικοί Χάρτες**
  - Ανάρτηση
  - Προηγούμενες Αναρτήσεις Δασικών Χαρτών
  - Υποβολή Αντιρρήσεων** (highlighted with a red circle)
  - Υποβολή Αιτήσεων διόρθωσης προδύλων σφαλμάτων
- Άλλες Υπηρεσίες και Προϊόντα**
  - Θέση ορθοφωτογραφιών
  - Αναζήτηση αεροφωτογραφιών
- Υπηρεσίες για επαγγελματίες**
  - Υπηρεσίες για Συμβολαιογράφους
  - Σημεία Ελέγχου Εθνικού Κτηματολογίου
  - Υπηρεσίες για Μηχανικούς

The Windows taskbar at the bottom shows the system clock as 8:01 πμ on 2/11/2017.

Για τη χρήση της εφαρμογής είναι απαραίτητη η απόκτηση **κωδικού πρόσβασης** με εγγραφή του ενδιαφερόμενου ως νέου χρήστη και την αποδοχή των όρων χρήσης .



Για τη δημιουργία ενός αποδεκτού συνθηματικού θα πρέπει:

- Το «όνομα χρήστη» να καταχωρείται με λατινικούς χαρακτήρες **χωρίς κενά**
- Για το «Συνθηματικό» απαιτούνται τουλάχιστον 8 χαρακτήρες , εκ των οποίων τουλάχιστον ένας ειδικός χαρακτήρας (πχ !, #, %, @, \$) και χαρακτήρες από τις δύο τουλάχιστον ακόλουθες κατηγορίες
  1. Κεφαλαίους λατινικούς χαρακτήρες (πχ A,B,C,D)
  2. Πεζούς λατινικούς χαρακτήρες (πχ a,b,c,d) και
  3. Ψηφία (0-9)

Απαγορεύεται το όνομα χρήση test .

Με την απόκτηση του κωδικού χρήστη , ο ενδιαφερόμενος καταχωρεί στην αρχική καρτέλα , τα προσωπικά του στοιχεία από το μενού «Στοιχεία Δικαιούχου» και μετά την επιτυχή καταχώρηση αυτών,

μπορεί να προβεί σε όσες αντιρρήσεις επιθυμεί , επιλέγοντας κάθε φορά Νέα Αντίρρηση στην καρτέλα «Αντιρρήσεις Δασικού Χάρτη»

Κάθε αντίρρηση , μετά την καταχώρηση της χωρικής πληροφορίας (οριοθέτηση του γεωτεμαχίου ), αποθηκεύεται ως ΔΟΚΙΜΑΣΤΙΚΗ.

Στο τέλος της φόρμας αντίρρησης και αφού συμπληρωθούν όλα τα απαραίτητα πεδία , ο χρήστης έχει τη δυνατότητα να ελέγξει τα δεδομένα της αντίρρησής του με την επιλογή «Έλεγχος» και να πληροφορηθεί για το ύψος του ειδικού τέλους με την επιλογή «Υπολογισμός»

Προκειμένου να ολοκληρώσει την υποβολή της αντίρρησής του πρέπει να πατήσει το κουμπί «Υποβολή» και να επιλέξει στη συνέχεια τον τρόπο πληρωμής του ειδικού τέλους.

Στην περίπτωση που επιλέξει την πληρωμή μέσω τραπεζής , θα πρέπει να εκτυπώσει το Έντυπο Πληρωμής Αναλογούντος Ειδικού Τέλους. Στο σημείο αυτό η αντίρρησή του έχει αλλάξει σε ΠΡΟΣΩΡΙΝΗ.

Κάθε αντίρρηση για την οποία έχει πληρωθεί το ειδικό τέλος, λαμβάνει αριθμό πρωτοκόλλου, θεωρείται ΥΠΟΒΛΗΘΕΙΣΑ και ο ενδιαφερόμενος μπορεί πλέον να την εκτυπώσει και να εκτυπώσει και το αποδεικτικό υποβολής της αντίρρησης.

Για το σύνολο των αντιρρήσεων που υποβάλλονται ηλεκτρονικά, ο ενδιαφερόμενος υποβάλλει στο πλησιέστερο **Σημείο Υποστήριξης Ανάρτησης Δασικών Χαρτών (Σ.Υ.Α.Δ.Χ.)** στις διευθύνσεις :

- **Σ.Υ.Α.Δ.Χ. Έδεσσας**

Δασικό Περίπτερο Διοικητηρίου και  
5<sup>ος</sup> όροφος, Διοικητήριο, Δ/νση Δασών Πέλλας, Γραφείο 521 ,  
582 00 Έδεσσα.

Τηλ.:2381027620 & 2381022951

Fax:2381029954

- **Σ.Υ.Α.Δ.Χ. Αριδαίας**

Δασαρχείο Αριδαίας  
Λεωφ. Ξενιτίδη 18/Ερμού 50  
584 00 Αριδαία

Τηλ.:2384021242 & 2384024897

Fax:2384022626

αυτοπροσώπως, είτε ταχυδρομικά με συστημένη επιστολή, τα παρακάτω στοιχεία σε έντυπη μορφή :

- Υπογεγραμμένο αντίγραφο της αντίρρησής του , που παράγεται με χρήση της δικτυακής εφαρμογής , αφού λάβει αριθμό πρωτοκόλλου



- Αντίγραφο του αποδεικτικού υποβολής της
  - Φωτοαντίγραφο του παραστατικού που πιστοποιεί την καταβολή του ειδικού τέλους
  - Τα έγγραφα που επικαλείται για το έννομο συμφέρον
  - άλλα στοιχεία που αποδεικνύουν ή υποστηρίζουν τους ισχυρισμούς του ενδιαφερόμενου για το δασικό ή μη χαρακτήρα της έκτασης που αμφισβητεί, όπως π.χ. τεχνικές εκθέσεις φωτοερμηνείας κ.λπ. και συμπληρωματικά
- 
- Απλό φωτοαντίγραφο ταυτότητας ή διαβατηρίου
  - Απλό φωτοαντίγραφο εγγράφου από το οποίο να προκύπτει το ΑΦΜ του υποβάλλοντος την αντίρρηση (π.χ. λογαριασμός ΔΕΗ, εκκαθαριστικό εφορίας κ.λπ.).

Στον φάκελο αποστολής αναγράφεται υποχρεωτικά το όνομα του ενδιαφερόμενου και ο αριθμός πρωτοκόλλου των αντιρρήσεων που υπέβαλε ηλεκτρονικά. Ως ημερομηνία αποστολής θεωρείται η ημερομηνία που αναγράφεται στη σφραγίδα κατάθεσης στο ταχυδρομείο.

Δ/νση Δασών Πέλλας,

Τμήμα Δασικών Χαρτογραφήσεων

Μετά την απόκτηση των κωδικών εισόδου στο σύστημα και πριν την έναρξη της υποβολής αντιρρησης, βεβαιωθείτε ότι διαβάσατε προσεκτικά τον οδηγό Υποβολής Αντιρρήσεων που ανοίγει από την επιλογή «Οδηγίες»

The screenshot shows a web browser window displaying the E-Katimato logo website. The browser's address bar shows the URL: [https://www.ktimanet.gr/CitizenWebApp/NeaEnstasi.aspx?tr\\_type=new&mode=cl&origin=Office](https://www.ktimanet.gr/CitizenWebApp/NeaEnstasi.aspx?tr_type=new&mode=cl&origin=Office). The website header includes the logo and the text "Ε-ΚΤΗΜΑΤΟΛΟΓΙΟ ΗΛΕΚΤΡΟΝΙΚΕΣ ΥΠΗΡΕΣΙΕΣ". The user is logged in as "user1\_pella". The navigation menu includes "Στοιχεία Προσώπου", "Αντιρρήσεις Δασικού Χάρτη", "Αιτήσεις", "Οδηγίες", and "Έξοδος". The "Οδηγίες" menu item is circled in red. Below the navigation menu, there is a section titled "ΕΠΙΛΟΓΗ ΤΟΠΙΚΗΣ / ΔΗΜΟΤΙΚΗΣ ΑΥΤΟΔΙΟΙΚΗΣΗΣ" with a dropdown menu. Below this, there is a form for entering the AFM (ΑΦΜ) of the applicant, with a button for "Αναζήτηση". The footer of the website reads "ΕΘΝΙΚΟ ΚΤΗΜΑΤΟΛΟΓΙΟ & ΧΑΡΤΟΓΡΑΦΗΣΗ Α.Ε.". The Windows taskbar at the bottom shows the system tray with the time 9:53 pm and the date 9/23/2016.

Στην καρτέλα Διατύπωση και Τεκμηρίωση αντίρρησης , βεβαιωθείτε ότι τσεκάρατε το αντίστοιχο τετραγωνάκι σε περίπτωση που θέλετε να εκπροσωπηθείτε από τεχνικό σύμβουλο κατά την εκδίκαση της αντίρρησής σας .

**ΔΙΑΤΥΠΩΣΗ ΚΑΙ ΤΕΚΜΗΡΙΩΣΗ ΑΝΤΙΡΡΗΣΕΩΝ**

[Οι αντιρρήσεις αφορούν αποκλειστικά στην αμειωβήτητα του χαρακτήρα των ευσυνζυμμένων στον αναστηθέντα Δασικό Χάρτη εκτάσεων]

Η περιγραφή της έκτασης είναι ΜΗ ΔΑΣΙΚΗ   
Η περιγραφή της έκτασης είναι ΔΑΣΙΚΗ

**Επικαλούμαι για την τεκμηρίωση των αντιρρήσεών μου τα κάτωθι:**

|  |                                     |
|--|-------------------------------------|
| Η ανωτέρω έκταση είναι ΜΗ ΔΑΣΙΚΗ στις αεροφωτογραφίες πολλαπλής λήψης                                      | <input type="checkbox"/>            |
| Η ανωτέρω έκταση είναι ΜΗ ΔΑΣΙΚΗ στις αεροφωτογραφίες πρόσφατης λήψης                                      | <input checked="" type="checkbox"/> |
| Για την ανωτέρω έκταση έχει εκδοθεί παραχωρητήριο  | <input type="checkbox"/>            |
| Η ανωτέρω έκταση είναι κληροτεμάχιο της αγροτικής νομοθεσίας (Επαρκισμός)                                  | <input type="checkbox"/>            |
| Για την ανωτέρω έκταση έχει εκδοθεί δικαστική απόφαση στη διαδικασία του Ν. 248/1976                       | <input type="checkbox"/>            |
| Για την ανωτέρω έκταση έχει εκδοθεί τελειώδης πράξη χαρακτηρισμού ως ΜΗ ΔΑΣΙΚΗ του άρθρου 14, Ν. 998/1979  | <input type="checkbox"/>            |
| Για την ανωτέρω έκταση έχει εκδοθεί τελειώδης πράξη χαρακτηρισμού ως ΔΑΣΙΚΗ του άρθρου 14, Ν. 998/1979     | <input type="checkbox"/>            |
| Η ανωτέρω έκταση έχει κηρυχθεί ως αναδασωτά  | <input type="checkbox"/>            |
| Η ανωτέρω έκταση δεν έχει κηρυχθεί ως αναδασωτά  | <input type="checkbox"/>            |
| Η ανωτέρω έκταση είναι εντός σχεδίου πόλεως  | <input type="checkbox"/>            |
| Η ανωτέρω έκταση είναι εκτός σχεδίου πόλεως  | <input type="checkbox"/>            |
| Για την ανωτέρω έκταση έχει εκδοθεί εκκρεμούσα πράξη χαρακτηρισμού ως ΜΗ ΔΑΣΙΚΗ του άρθρου 14, Ν. 998/1979 | <input type="checkbox"/>            |
| Για την ανωτέρω έκταση έχει εκδοθεί εκκρεμούσα πράξη χαρακτηρισμού ως ΔΑΣΙΚΗ του άρθρου 14, Ν. 998/1979    | <input type="checkbox"/>            |
| Άλλο   | <input type="checkbox"/>            |

**Επειδή:**

Σε περίπτωση που η τεκμηρίωση της αντίρρησης είναι ελλιπής, μπορείτε να στείλετε το έγγραφο με τα συμπληρωμένα είτε ταχυδρομικά είτε ηλεκτρονικά μέσω της εφαρμογής.

Θέλω να εκπροσωπηθώ από τεχνικό σύμβουλο κατά την εκδίκαση της αντίρρησής μου

<< Επιστροφή Επόμενο >>

Εικόνα 47


Το Αποδεικτικό Υποβολής Αντίρρησης που θα αποστείλετε ταχυδρομικά στο ΣΥΑΔΧ, βεβαιωθείτε ότι είναι αυτό που έχει τον αριθμό πρωτοκόλλου και την ημερομηνία στο πάνω αριστερά μέρος του


Manual\_Dasikou\_Xarti\_Internet.pdf - Adobe Reader

File Edit View Window Help

54 / 62 300%

Tools Sign Comment

 ΥΠΟΥΡΓΕΙΟ ΠΕΡΙΒΑΛΛΟΝΤΟΣ, ΕΝΕΡΓΕΙΑΣ & ΚΛΙΜΑΤΙΚΗΣ ΑΛΛΑΓΗΣ

 ΕΘΝΙΚΟ ΚΤΗΜΑΤΟΛΟΓΙΟ & ΧΑΡΤΟΓΡΑΦΗΝ Α.Ε.


|   |                                  |
|---|----------------------------------|
| Νομός:<br>ΑΤΤΙΚΗΣ   | ΑΡ. ΠΡΩΤΟΚΟΛΛΟΥ ΑΝΤΙΡΡΗΣΕΩΝ<br>4 |
| Δήμος/Τοπικό Διαμέρισμα/Κοινότητα:<br>ΠΕΝΤΕΛΗΣ            | ΗΜΕΡΙΑ ΠΑΡΑΛΑΒΗΣ<br>20/04/11     |
| Τοπωνύμιο (αν υπάρχει):<br>ΜΠΟΥΡΜΠΑΧΤΗ(ΚΑΛΛΙΘΕΑ ΠΕΝΤΕΛΗΣ) |                                  |

**ΑΠΟΔΕΙΚΤΙΚΟ ΥΠΟΒΟΛΗΣ ΑΝΤΙΡΡΗΣΕΩΝ  
ΚΑΤΑ ΤΟΥ ΠΕΡΙΕΧΟΜΕΝΟΥ ΤΟΥ ΔΑΣΙΚΟΥ ΧΑΡΤΗ**

*Σημείωση: Οι αντιρρήσεις δεν έχουν ελεγχθεί ως προς την πληρότητα των συνοποβαλλομένων.*

**ΣΤΟΙΧΕΙΑ ΥΠΟΒΑΛΛΟΝΤΟΣ ΑΝΤΙΡΡΗΣΕΙΣ**

**A.1.1. ΣΤΟΙΧΕΙΑ ΦΥΣΙΚΟΥ ΠΡΟΣΩΠΟΥ**

|                   |                 |   |           |
|-------------------|-----------------|---|-----------|
| Επίθετο           | ΜΑΡΚΟΠΟΥΛΟΣ     | Όνομα   | ΓΕΩΡΓΙΟΣ  |
| Όνομα Πατρός      | ΕΥΑΓΓΕΛΟΣ       | ΑΦΜ   | 044440039 |
| ΚΩΔΙΚΟΣ ΠΡΟΣΩΠΟΥ: | 000000000091906 |  |           |

**ΣΤΟΙΧΕΙΑ ΠΛΗΡΩΜΩΝ**  
Αναλογούν Τέλος: €50,00

|                     |            |            |        |
|---------------------|------------|------------|--------|
| Κωδικός             | Τράπεζα    | Ημερομηνία | Ποσό   |
| 7800000053800140129 | ALPHA BANK | 20/04/2011 | €50,00 |

Το παρόν ισχύει μόνο αφού έχει πληρωθεί το ειδικό τέλος. Πρέπει να συνοδεύεται από την απόδειξη πληρωμής της τράπεζας.

8,26 x 11,69 in

Εναρξη

Εισ... Απε... ΕΧ... Εκτυ... Συμ... Αλλη... Ανά... ΠΑΡ... Man... EN

10:45 πμ